

2019年 国民平和大行進コース

2019/5/12 作成

【第1日目】		6月16日(日)	12.9 km	担当【沖商連】
集合/出発集会:	09:00~	名護市二見(杉田トンネル口)・二見交差点/09:40出発予定		
昼食/休憩:	12:00~13:00	久志公民館		
終了集会:	16:40~	松田小学校横グラウンド		
(行進ルート)				
午前:	出発式(09:00) 名護市二見(杉田トンネル口)交差点(09:40) ⇒⇒ ⇒⇒ キャンプ・シュワブゲート前・激励行動 ⇒⇒ 豊原⇒⇒久志公民館(12:00 昼食)			
午後:	久志区公民館(出発13:00) ⇒⇒ 瀧原(休憩) ⇒⇒ 松田小横グラウンド(16:00)			
* 休憩は、担当団体の判断で適宜変更があり得ます。				
【第2日目】		6月17日(月)	12.0 km	担当【医労連】
集合/出発集会:	09:00~	キャンプハンセン第2ゲート前(金武町)		
昼食/休憩:	12:00~13:00	伊芸海浜公園(金武町)		
終了集会:	16:00~	官森小学校前(旧石川市)		
(行進ルート)				
午前:	第2ゲート前(09:20) ⇒⇒ 第1ゲート前(休憩) ⇒⇒ ⇒⇒ COCOストア付近・旧道(休憩) ⇒⇒ 伊芸海浜公園(12:00)			
午後:	伊芸海浜公園(13:00) ⇒⇒ 屋嘉・給油所付近(休憩) ⇒⇒ ⇒⇒ 官森小学校前(16:00)			
* 休憩は、担当団体の判断で適宜変更があり得ます。				
【第3日目】		6月18日(火)	13.9 km	担当【民医連】
集合/出発集会:	09:00~	うるま市役所・石川庁舎(旧:石川市役所 運動公園)		
昼食/休憩:	12:00~13:00	地域交流センター(野外ステージ)(うるま市安慶名)		
終了集会:	16:40~	中部協同病院(沖縄市)		
(行進ルート)				
午前:	旧:石川市役所・運動公園(09:20) ⇒⇒ 東恩納公園(休憩) ⇒⇒ 美原交差点 ⇒⇒ ⇒⇒ 栄野比交差点 ⇒⇒ コープ具志川(休憩) ⇒⇒ 地域交流センター(野外ステージ)(12:00)			
午後:	地域交流センター(野外ステージ)(13:00) ⇒⇒ 上平川交差点 ⇒⇒ 沖縄北インター前(ファミリーマート)休憩 ⇒⇒ 沖縄北IC ⇒⇒ 登川交差点 ⇒⇒ 中部協同病院(16:40)			
* 休憩は、担当団体の判断で適宜変更があり得ます。				
【第4日目】		6月19日(水)	12.9 km	担当【県国公】
集合/出発集会:	09:00~	ミュージックタウン前(沖縄市・胡屋交差点)		
昼食/休憩:	12:00~13:00	宜野湾市民会館		
終了集会:	16:40~	嘉数高台公園(宜野湾市佐真下)		
(行進ルート)				
午前:	ミュージックタウン前(09:20) ⇒⇒ プラザハウス ⇒⇒ 屋原(ファミリーマート) ⇒⇒ ⇒⇒ 石平交差点(ローソン) ⇒⇒ 普天間交差点 ⇒⇒ 宜野湾市民会館(12:00)			
午後:	宜野湾市民会館(13:00) ⇒⇒ いこいの市民パーク(休憩) ⇒⇒ ⇒⇒ 沖縄国際大学 ⇒⇒ 佐真下公園(休憩) ⇒⇒ 嘉数高台公園(16:40)			
* 休憩は、担当団体の判断で適宜変更があり得ます。				
【第5日目】		6月20日(木)	13.6 km	担当【医療生協】
集合/出発集会:	09:00~	比屋良川公園(宜野湾市真栄原)		
昼食/休憩:	12:00~13:00	西原町中央公民館		
終了集会:	16:40~	黄金森公園(南風原町)		
(行進ルート)				
午前:	比屋良川公園(09:20) ⇒⇒ マックスバリュ・坂田交差点(休憩) ⇒⇒ ⇒⇒ 西原運動公園(休憩) ⇒⇒ 西原町中央公民館(12:00)			
午後:	西原町中央公民館(13:00) ⇒⇒ ローソン(休憩) ⇒⇒ ⇒⇒ 与那原交差点 ⇒⇒ 与那原ジェフ(休憩) ⇒⇒ 黄金森公園(16:40)			
* 休憩は、担当団体の判断で適宜変更があり得ます。				
【第6日目】		6月21日(金)	13.4 km	担当【実行委員会】
集合/出発集会:	09:00~	平和祈念公園(糸満市摩文仁・多目的広場)		
昼食/休憩:	12:00~13:00	琉球ガラス村		
終了集会:	16:40~	西崎運動公園(糸満市)		
(行進ルート)				
午前:	平和祈念公園・多目的広場(09:20) ⇒⇒ 米須コミュニティセンター ⇒⇒ ⇒⇒ 魂魄之塔 ⇒⇒ 琉球ガラス村(12:00)			
午後:	琉球ガラス村(13:00) ⇒⇒ 轟壕 ⇒⇒ 糸満市役所 ⇒⇒ 南区公民館 ⇒⇒ ⇒⇒ 川尻橋 ⇒⇒ 沖縄水産高校 ⇒⇒ 西崎運動公園(16:40)			
* 休憩は、担当団体の判断で適宜変更があり得ます。				
【第7日目】		6月22日(土)	8.7 km	担当【県労連】
集合/出発集会:	09:00~	豊見城市役所		
昼食/休憩:	12:00~13:00	漫湖公園(那覇市)		
終了集会:	15:00~	県庁前(県民広場)		
(行進ルート)				
午前:	豊見城市役所(09:20) ⇒⇒ ⇒⇒ 小禄トンネル付近(休憩) ⇒⇒ 小禄交差点 ⇒⇒ 漫湖公園(12:00)			
午後:	漫湖公園(13:00) ⇒⇒ 沖縄協同病院 ⇒⇒ 与儀公園(休憩) ⇒⇒ 牧志(モノレール通り) ⇒⇒ ⇒⇒ 美栄橋駅 ⇒⇒ 県庁前(県民広場)(14:45) 解散式(15:00)			
* 休憩は、担当団体の判断で適宜変更があり得ます。				

2019年 国民平和大行進コース

2019/6/16

【第1日目】

6月16日(日)

12.9 km

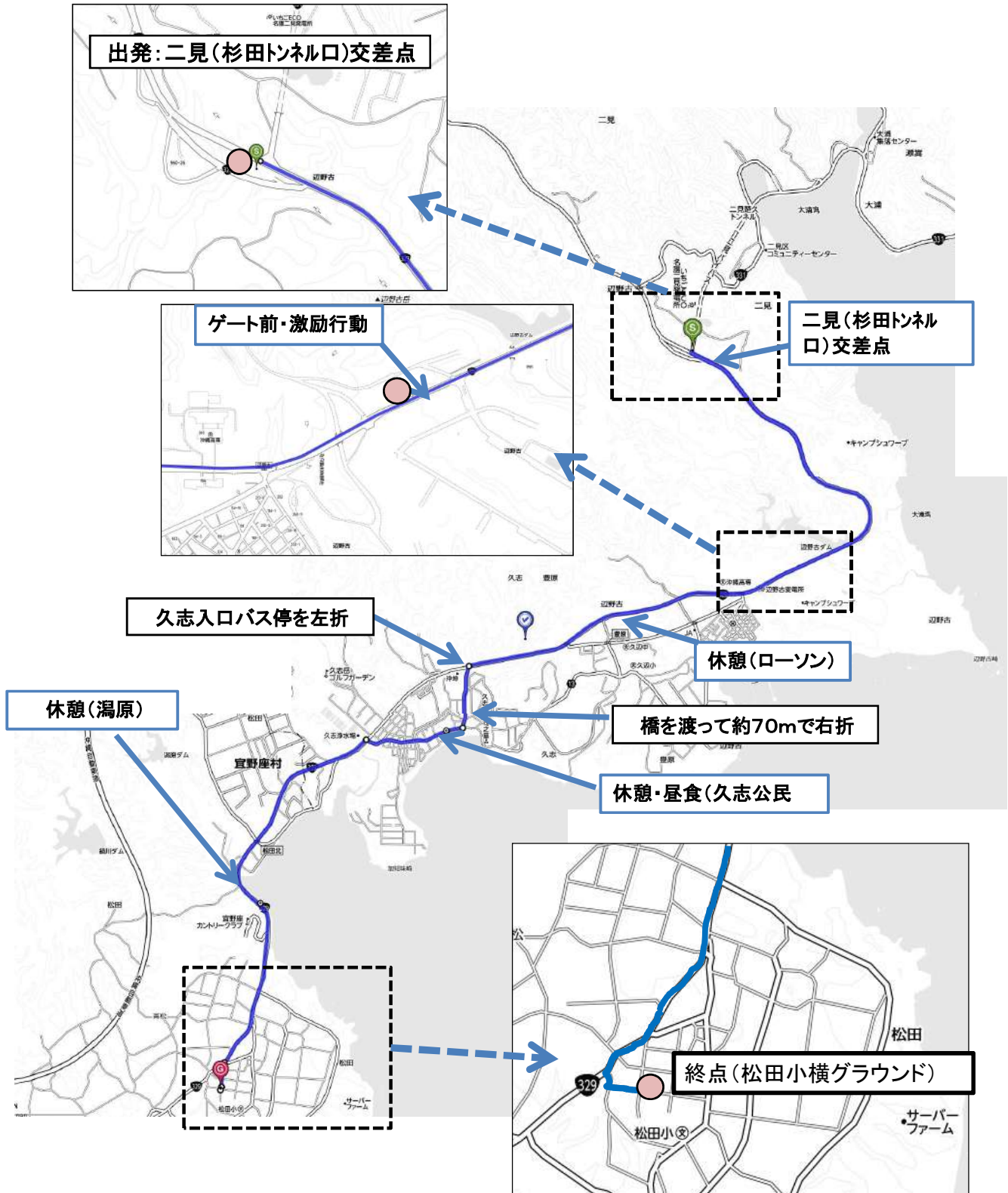
担当【沖商連】

集合/出発集会: 09:00~ 名護市二見(杉田トンネル口)交差点/09:40出発予定
 昼食/休憩: 12:00~13:00 キャンプ・シュワブ ゲート前
 終了集会: 16:40~ 松田小学校横グラウンド

(行進ルート)

午前:	出発式(09:00) 名護市二見(杉田トンネル口)交差点(09:40) ⇒⇒ ⇒⇒ キャンプ・シュワブゲート前・激励行動 ⇒⇒ 豊原⇒⇒久志公民館(12:00 昼食)
午後:	久志区公民館(出発13:00) ⇒⇒ 瀧原(休憩) ⇒⇒ 松田小横グラウンド(16:40)

* 休憩は、担当団体の判断で適宜変更があり得ます。



2019年 国民平和大行進コース

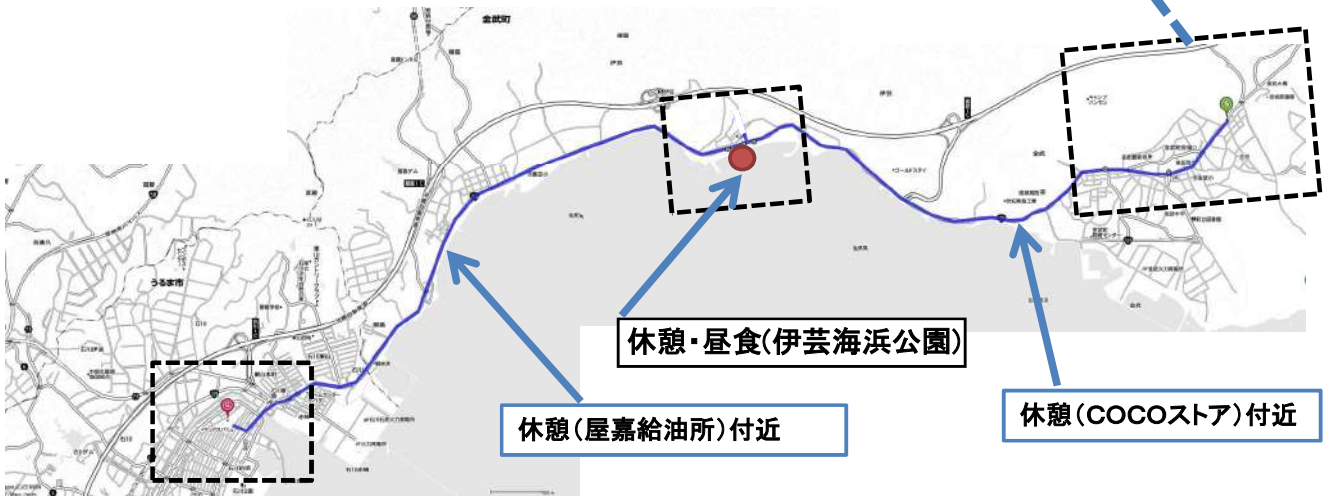
2019/6/17

【第2日目】	6月17日(月)	12.0 km	担当【医労連】
集合/出発集会:	09:00~	キャンプハンセン第2ゲート前(金武町)	
昼食/休憩:	12:00~13:00	伊芸海浜公園(金武町)	
終了集会:	16:00~	宮森小学校前(旧石川市)	

(行進ルート)

午前:	第2ゲート前(09:20) ⇒⇒ 第1ゲート前(休憩) ⇒⇒ ⇒⇒ COCOSTOA付近・旧道(休憩) ⇒⇒ 伊芸海浜公園(12:00)
午後:	伊芸海浜公園(13:00) ⇒⇒ 屋嘉・給油所付近(休憩) ⇒⇒ ⇒⇒ 宮森小学校前(16:00)

* 休憩は、担当団体の判断で適宜変更があり得ます。



2019年 国民平和進行コース

2019/6/18

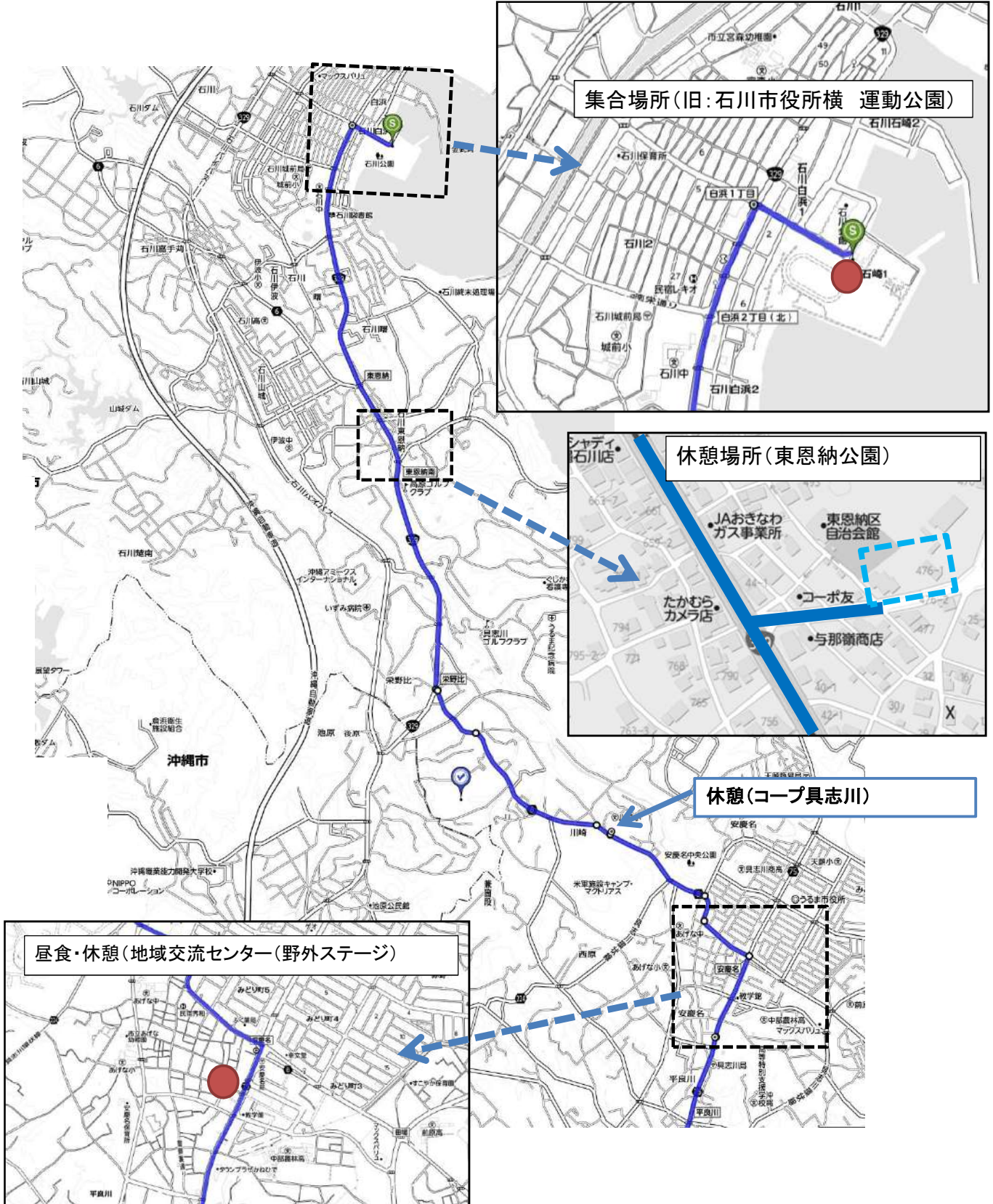
【第3日目】<午前> 6月18日(水) 13.9 km 担当【民医連】

集合/出発集会: 09:00~ うるま市役所・石川庁舎(旧:石川市役所横 運動公園)
 昼食/休憩: 12:00~13:00 地域交流センター(野外ステージ)(うるま市安慶名)
 終了集会: 16:40~ 中部協同病院(沖縄市)

(行進ルート)

午前:	旧:石川市役所・運動公園(09:20) ⇒⇒ 東恩納公園(休憩) ⇒⇒ 美原交差点 ⇒⇒ ⇒⇒ 栄野比交差点 ⇒⇒ コーブ具志川(休憩) ⇒⇒ 地域交流センター(野外ステージ)(12:00)
午後:	地域交流センター(野外ステージ)(13:00) ⇒⇒ 上平川交差点 ⇒⇒ 沖縄北インター前(ファミリーマート)休憩 ⇒⇒ 沖縄北I.C ⇒⇒ 登川交差点 ⇒⇒ 中部協同病院(16:40)

* 休憩は、担当団体の判断で適宜変更があり得ます。



2019年 国民平和進行コース

2019/6/18

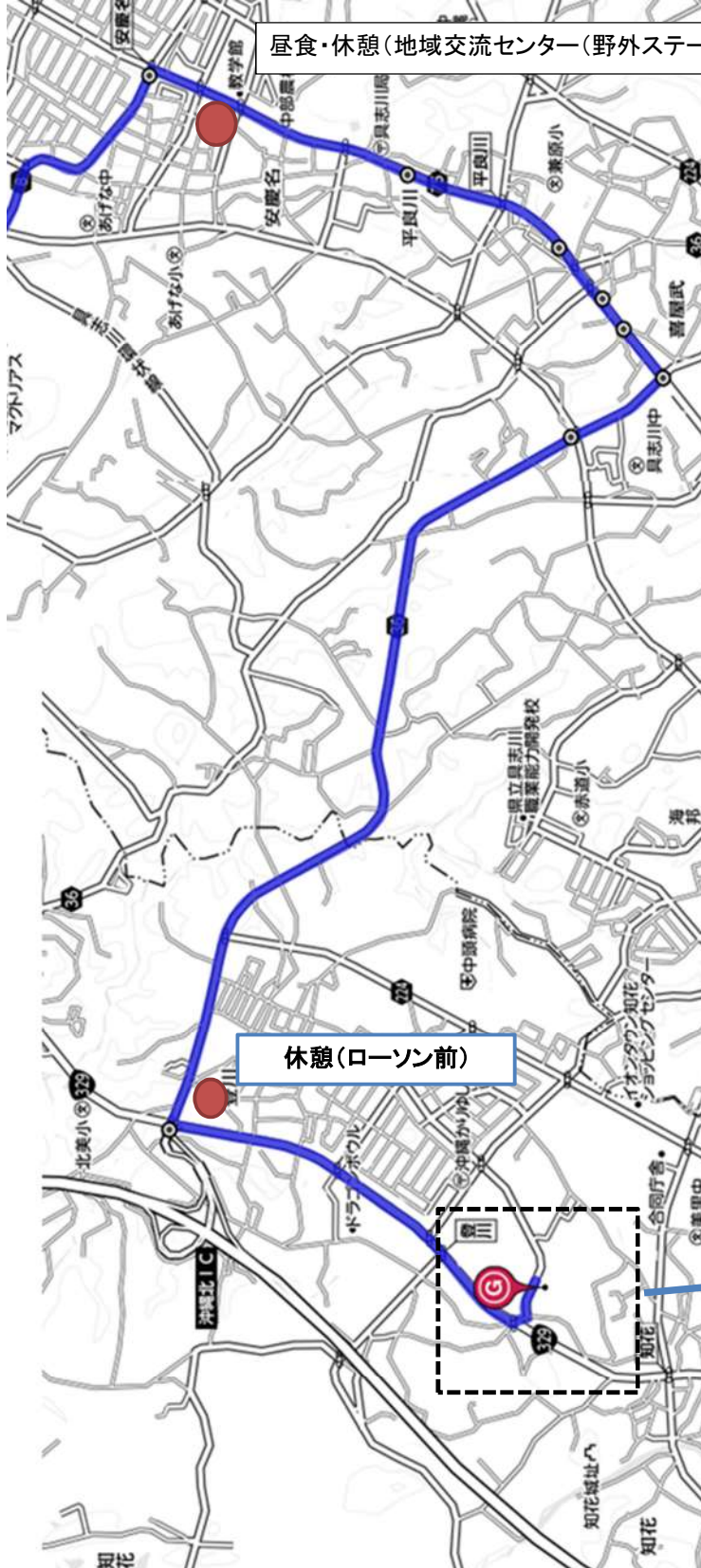
【第3日目】<午後> 6月18日(火) 13.9 km 担当【実行委員会】

集合/出発集会: 09:00~ うるま市役所・石川庁舎(旧:石川市役所)運動公園
 昼食/休憩: 12:00~13:00 地域交流センター(野外ステージ)(うるま市安慶名)
 終了集会: 16:40~ 中部協同病院(沖縄市)

(行進ルート)

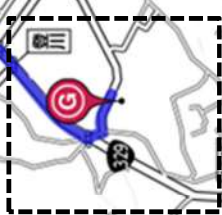
午前:	旧:石川市役所・運動公園(09:20) ⇒⇒ 東恩納公園(休憩) ⇒⇒ 美原交差点 ⇒⇒ ⇒⇒ 栄野比交差点 ⇒⇒ コープ具志川(休憩) ⇒⇒ 地域交流センター(野外ステージ)(12:00)
午後:	地域交流センター(野外ステージ)(13:00) ⇒⇒ 上平川交差点 ⇒⇒ 沖縄北インター前(ファミリーマート)休憩 ⇒⇒ 沖縄北I.C ⇒⇒ 登川交差点 ⇒⇒ 中部協同病院(16:40)

* 休憩は、担当団体の判断で適宜変更があり得ます。



昼食・休憩(地域交流センター(野外ステージ))

休憩(ローソン前)



終点(中部協同病院)

2019年 国民平和大行進コース

2019/6/19

【第4日目】 6月19日(水) 12.9 km 担当【県国公】

集合/出発集会: 09:00～ ミュージックタウン前(沖縄市・胡屋交差点)
 昼食/休憩: 12:00～13:00 宜野湾市民会館
 終了集会: 16:40～ 嘉数高台公園(宜野湾市佐真下)

(行進ルート)

午前:	ミュージックタウン前(09:20) ⇒⇒ プラザハウス ⇒⇒ 屋宜原(ファミリーマート) ⇒⇒ ⇒⇒ 石平交差点(ローソン) ⇒⇒ 普天間交差点 ⇒⇒ 宜野湾市民会館(12:00)
午後:	宜野湾市民会館(13:00) ⇒⇒ いこいの市民パーク(休憩) ⇒⇒ ⇒⇒ 沖縄国際大学 ⇒⇒ 佐真下公園(休憩) ⇒⇒ 嘉数高台公園(16:40)

* 休憩は、担当団体の判断で適宜変更があり得ます。

集合場所(ミュージックタウン)胡屋交差点

休憩(プラザハウス)・ケンタッキーフライドチキン 右側駐車場

休憩(ファミリーマート北中屋宜原店)

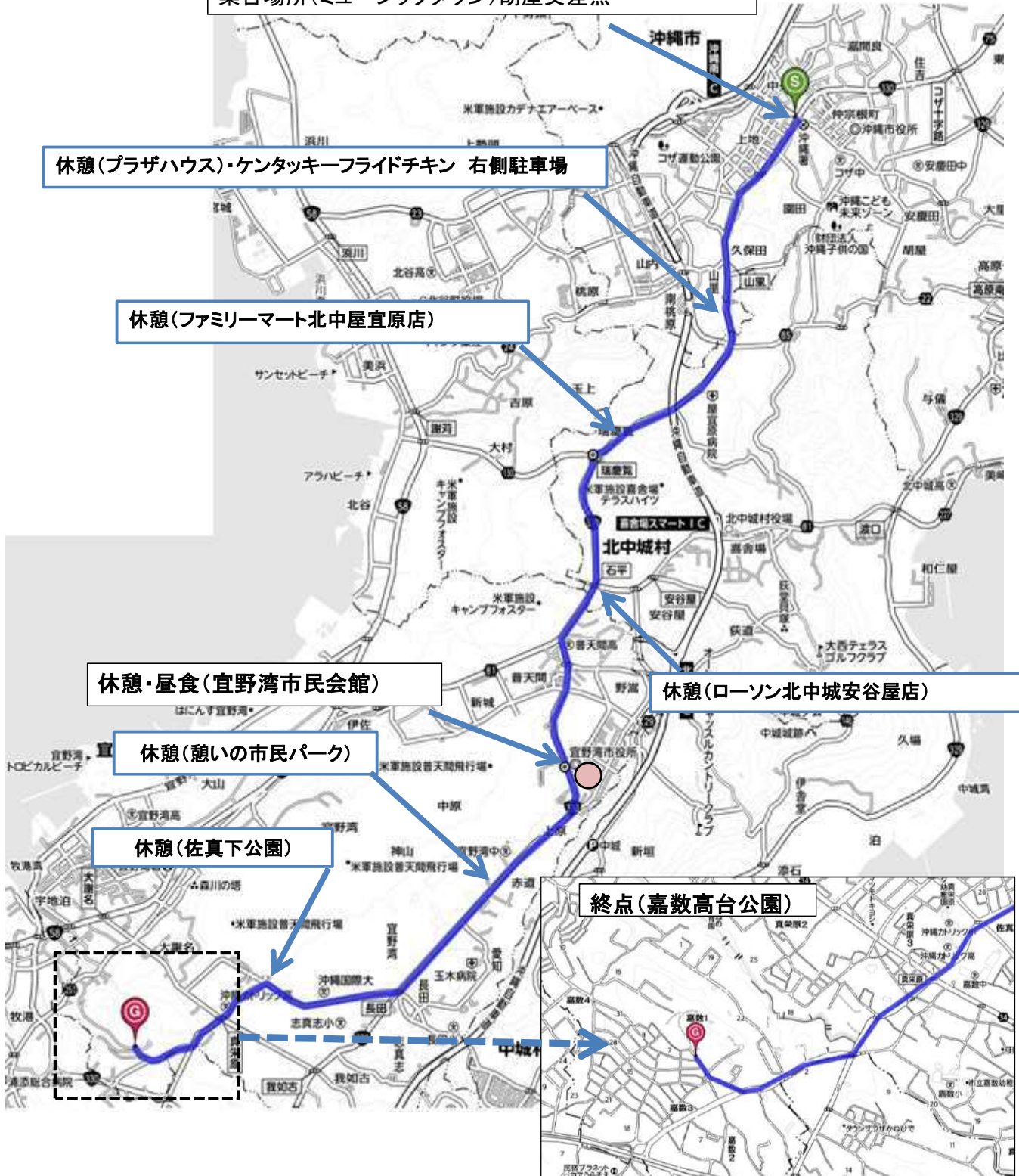
休憩・昼食(宜野湾市民会館)

休憩(憩いの市民パーク)

休憩(佐真下公園)

休憩(ローソン北中城安谷屋店)

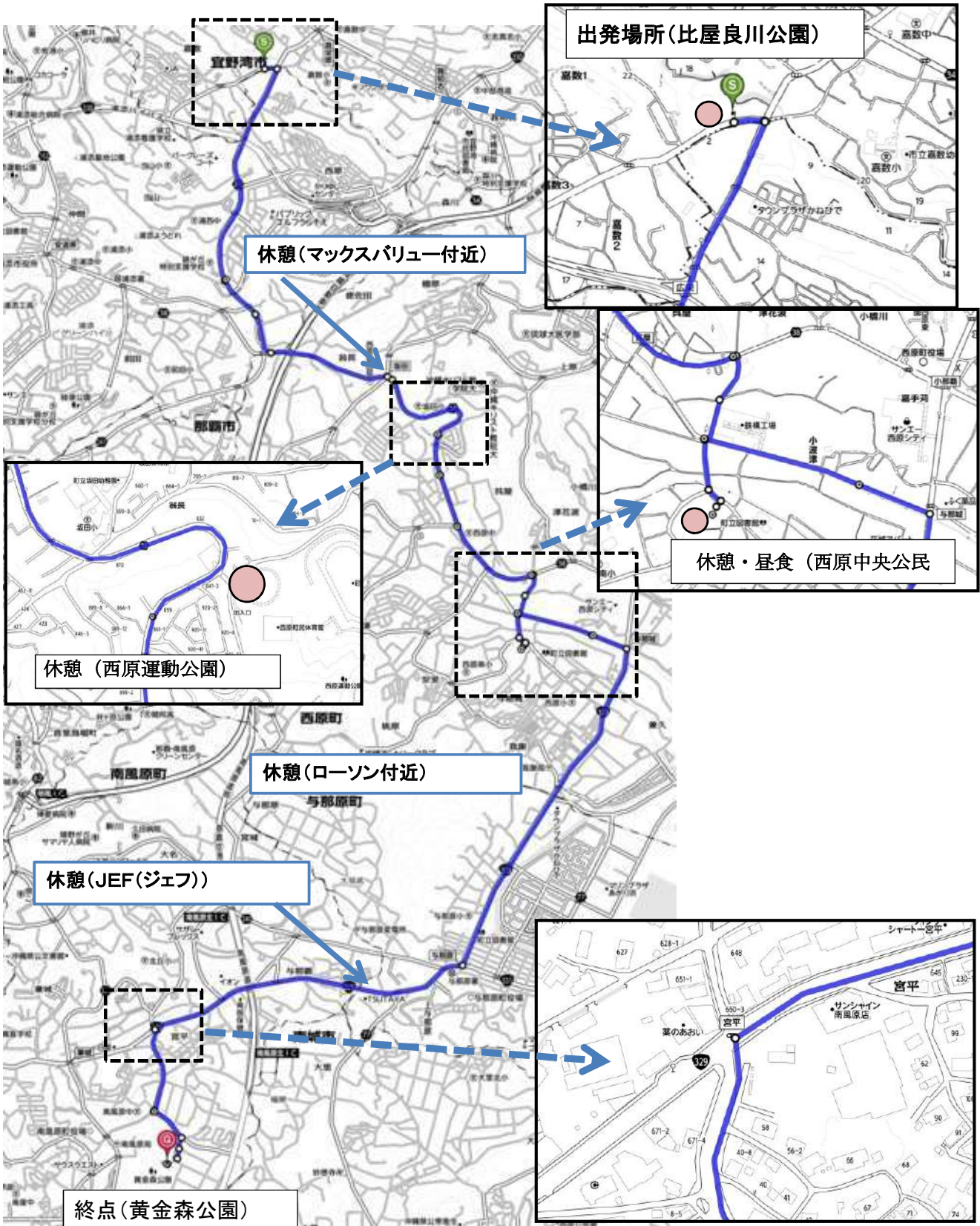
終点(嘉数高台公園)



2019年 国民平和大行進コース

2019/6/20

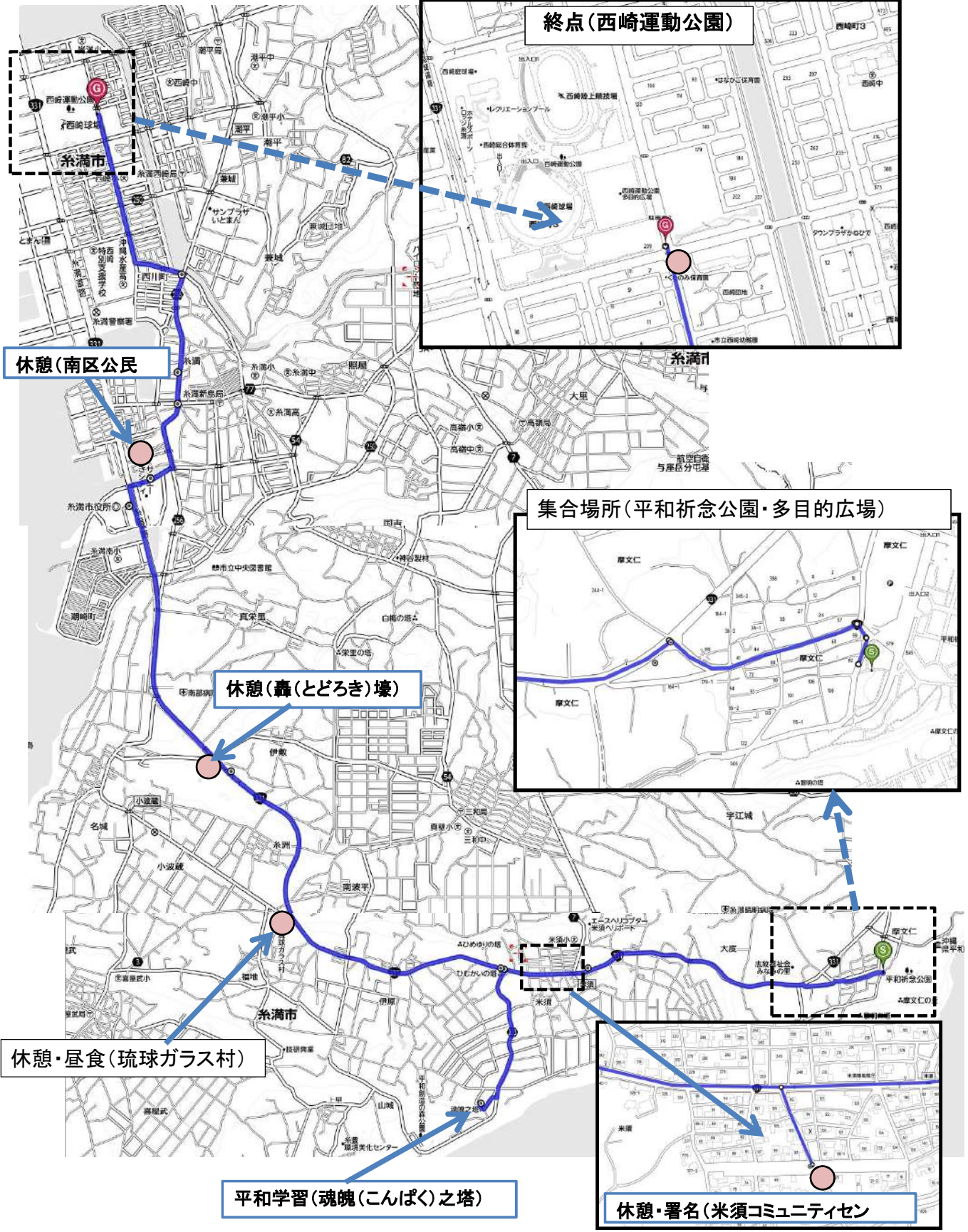
【第5日目】	6月20日(木)	13.6 km	担当【医療生協】
集合/出発集会:	09:00~	比屋良川公園(宜野湾市真栄原)	
昼食/休憩:	12:00~13:00	西原町中央公民館	
終了集会:	16:40~	黄金森公園(南風原町)	
(行進ルート)			
午前:	比屋良川公園(09:20) ⇒⇒ マックスバリュー・坂田交差点(休憩) ⇒⇒ ⇒⇒ 西原運動公園(休憩) ⇒⇒ 西原町中央公民館(12:00)		
午後:	西原町中央公民館(13:00) ⇒⇒ ローソン(休憩) ⇒⇒ ⇒⇒ 与那原交差点 ⇒⇒ 与那原JEF(休憩) ⇒⇒ 黄金森公園(16:40)		
* 休憩は、担当団体の判断で適宜変更があり得ます。			



2019年 国民平和大行進コース

2019/6/21

【第6日目】	6月21日(金)	13.4 km	担当【実行委員会】
集合/出発集会:	09:00~	平和祈念公園(糸満市摩文仁・多目的広場)	
昼食/休憩:	12:00~13:00	琉球ガラス村	
終了集会:	16:40~	西崎運動公園(糸満市)	
(行進ルート)			
午前:	平和祈念公園・多目的広場(09:20) ⇒⇒ 米須コミュニティセンター ⇒⇒ 魂魄之塔 ⇒⇒ 琉球ガラス村(12:00)		
午後:	琉球ガラス村(13:00) ⇒⇒ 轟壕 ⇒⇒ 糸満市役所 ⇒⇒ 南区公民館 ⇒⇒ 川尻橋 ⇒⇒ 沖縄水産高校 ⇒⇒ 西崎運動公園(16:40)		
* 休憩は、担当団体の判断で適宜変更があり得ます。			



2019年 国民平和大行進コース

2019/6/22

【第7日目】	6月22日(土)	11.4 km	担当【冲商連】
集合/出発集会:	09:00~	豊見城市役所	
昼食/休憩:	12:00~13:00	漫湖公園(那覇市)	
終了集会:	15:00~	県庁前(県民広場)	
(行進ルート)			
午前:	豊見城市役所(09:20) ⇒⇒ 名嘉地交差点 ⇒⇒ 宜保交差点 ⇒⇒ ⇒⇒ 小禄トンネル付近(休憩) ⇒⇒ 小禄交差点 ⇒⇒ 漫湖公園(12:00)		
午後:	漫湖公園(13:00) ⇒⇒ 沖縄協同病院 ⇒⇒ 与儀公園(休憩) ⇒⇒ 牧志(モルレル通り) ⇒⇒ ⇒⇒ 美栄橋駅 ⇒⇒ 県庁前(県民広場)(14:45) 解散式(15:00)		
* 休憩は、担当団体の判断で適宜変更があり得ます。			

